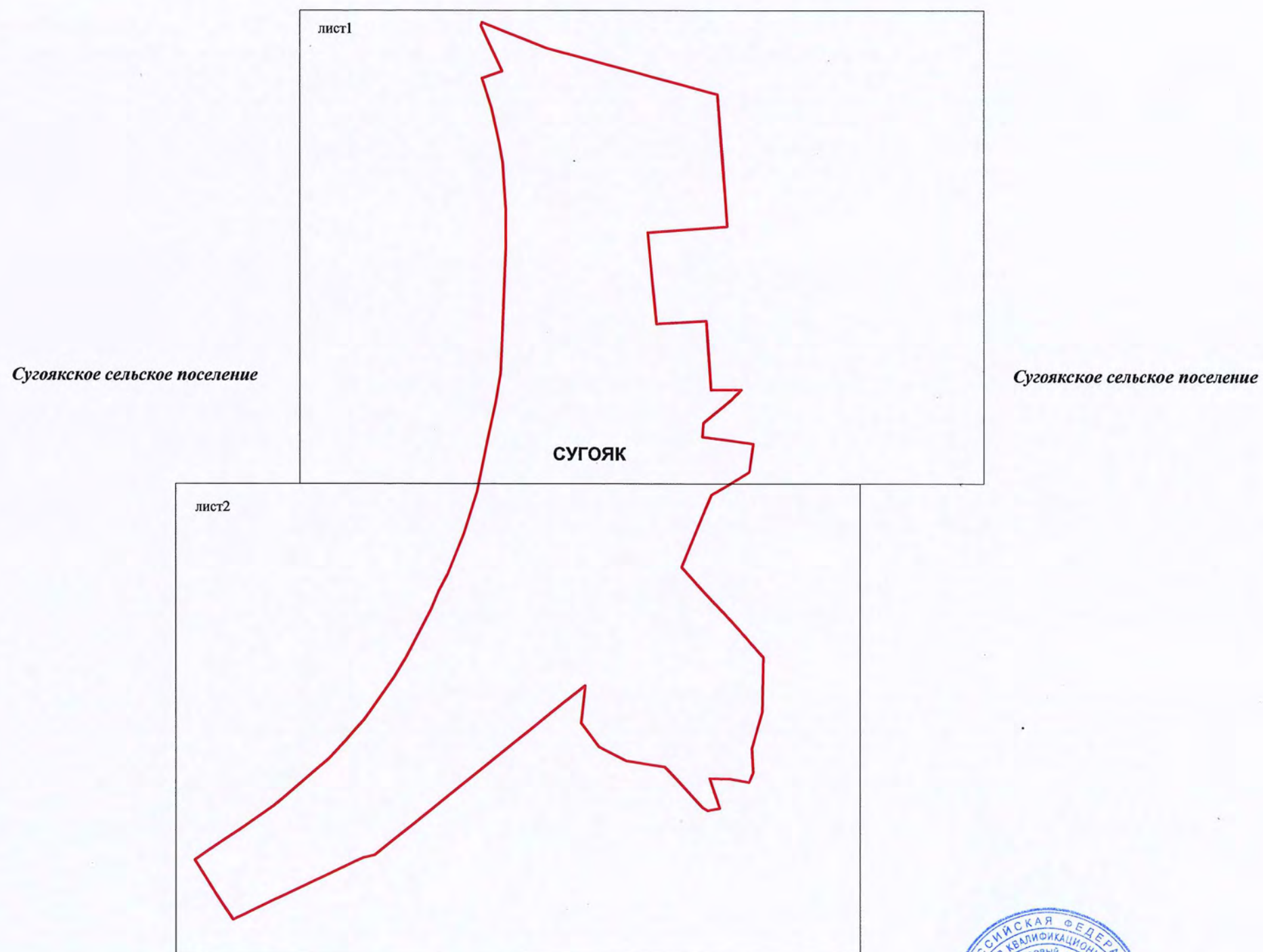




**КАРТА (ПЛАН)**  
**границы населенного пункта с.Сугояк**  
**Красноармейского муниципального района Челябинской области**  
(наименование объекта землеустройства)

**План границ объекта землеустройства**  
обзорная схема границ объекта землеустройства



**Условные обозначения:**

-  граница населенного пункта
-  граница выносного листа
- лист1      номер выносного листа



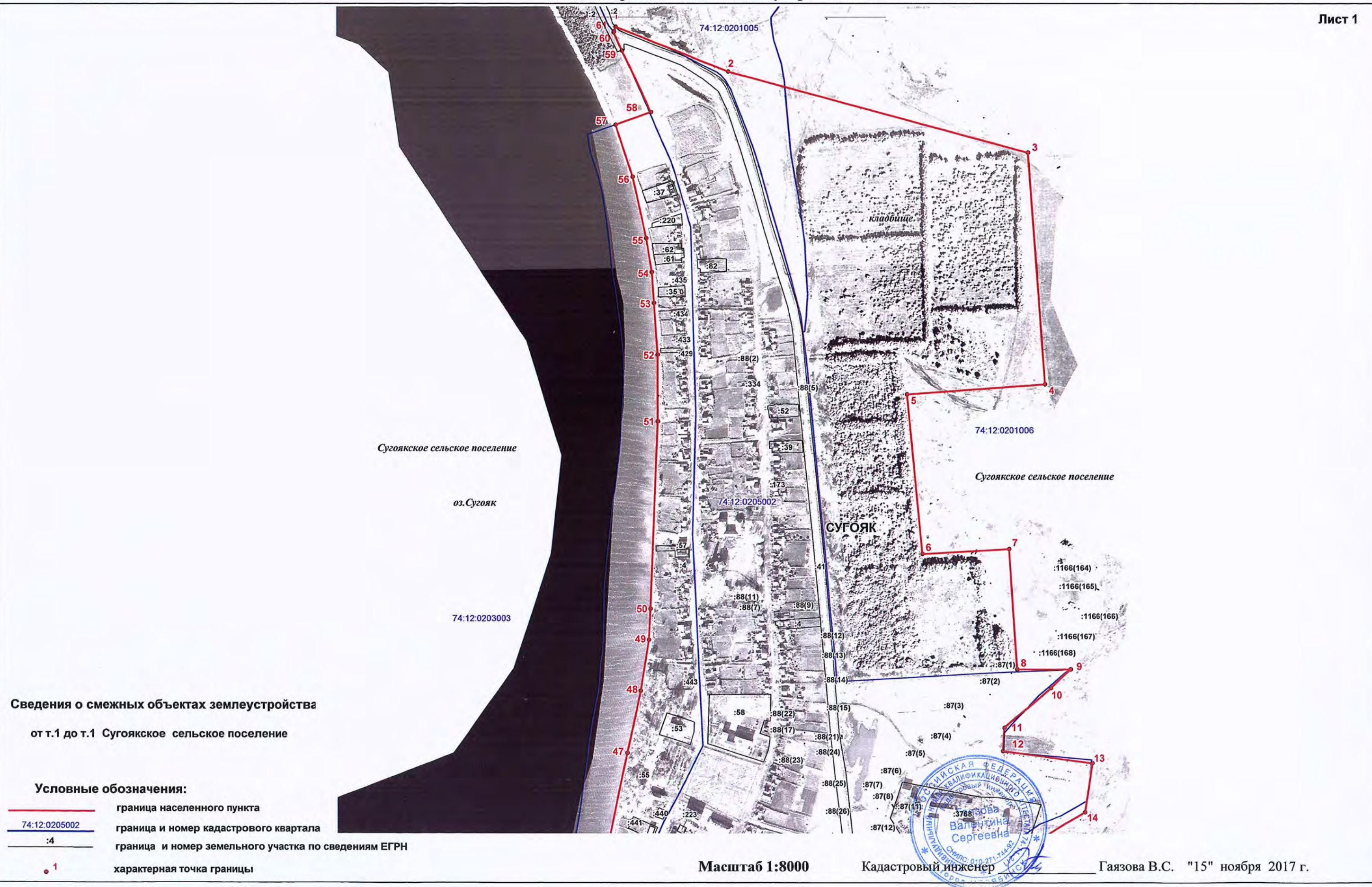
Кадастровый инженер

Гаязова В.С. "15" ноября 2017 г.

**КАРТА (ПЛАН)**  
**границы населенного пункта с.Сугояк**  
**Красноармейского муниципального района Челябинской области**  
(наименование объекта землеустройства)

**План границ объекта землеустройства**

Лист 1



**КАРТА (ПЛАН)**  
**границы населенного пункта с.Сугояк**  
**Красноармейского муниципального района Челябинской области**  
 (наименование объекта землеустройства)

**План границ объекта землеустройства**

Лист 2



Масштаб 1:8000

Кадастровый инженер



Гаязова В.С.. " 15 " ноября 2017 г.